






**Mapa dokumentacyjna  
wykonanych badań geoelektrycznych  
Rejon Święta Katarzyna**

skala 1 : 2 000

Objaśnienia :

-  - wykonane sondowania geoelektryczne elektrooporowe (SGE)
-  - linie opracowanych przekrojów geoelektrycznych
-  - otwór ujęcia wody
-  - proponowana lokalizacja otworu studziennego
-  - granice działki nr 911/4

